

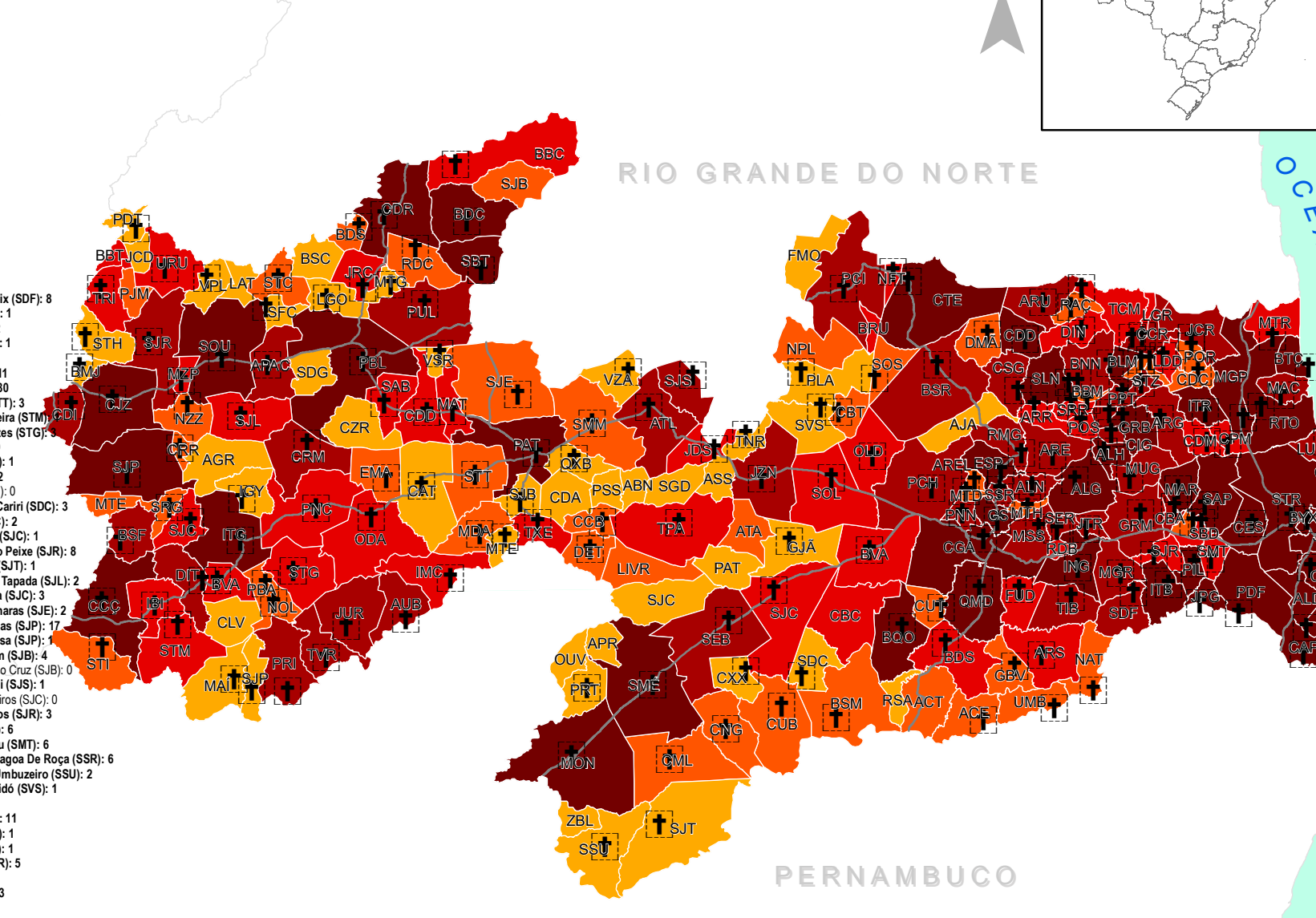
# COVID-19 NO ESTADO DA PARAÍBA: CASOS CONFIRMADOS E ÓBITOS (06/01/2021)

Total acumulado: 169.646 casos

MUNICÍPIOS (SIGLA): Óbitos

- Total acumulado de óbitos: 3.755
- Água Branca (AUB): 7
  - Aguiar (AGR): 0
  - Alagoa Grande (ALG): 29
  - Alagoa Nova (ALN): 10
  - Alagoinha (ALH): 16
  - Alcantil (ACT): 0
  - Algodão De Jandaira (AJA): 0
  - Alhandra (ALD): 19
  - Amparo (APR): 0
  - Aparecida (APAC): 7
  - Araçagi (ARG): 6
  - Arara (ARR): 7
  - Araruna (ARU): 15
  - Areia (ARE): 6
  - Areia De Baraúnas (ABN): 0
  - Areal (AREL): 2
  - Aroeiras (ARS): 3
  - Assunção (ASS): 0
  - Baía Da Traição (BTC): 8
  - Bananeiras (BNN): 2
  - Baraúna (BRU): 0
  - Barra De Santa Rosa (BSR): 2
  - Barra De Santana (BDS): 3
  - Barra De São Miguel (BSM): 1
  - Bayeux (BYX): 128
  - Belém (BLM): 18
  - Belém Do Brejo Do Cruz (BBC): 5
  - Bernardino Batista (BBT): 0
  - Boa Ventura (BVA): 3
  - Boa Vista (BVA): 2
  - Bom Jesus (BMJ): 3
  - Bom Sucesso (BSC): 0
  - Bonito De Santa Fé (BSF): 11
  - Boqueirão (BQO): 11
  - Borborema (BBM): 1
  - Brejo Do Cruz (BDC): 12
  - Brejo Dos Santos (BDS): 1
  - Caaporã (CAP): 18
  - Cabaceiras (CBC): 0
  - Cabedelo (CBD): 91
  - Cachoeira Dos Índios (CDI): 10
  - Cacimba De Areia (CDA): 0
  - Cacimba De Dentro (CDD): 16
  - Cacimbas (CCB): 4
  - Caixa (CCR): 10
  - Cajazeiras (CJZ): 70
  - Cajazeirinhas (CZR): 0
  - Caldas Brandão (CBA): 4
  - Camaíba (CML): 2
  - Campina Grande (CGA): 455
  - Capim (CPM): 8
  - Caraúbas (CUB): 2
  - Carrapateira (CRR): 1
  - Casserengue (CSG): 7
  - Catingueira (CAT): 2
  - Catolé Do Rocha (CDR): 22
  - Caturité (CUT): 1
  - Conceição (CCÇ): 11
  - Condado (CDD): 7
  - Conde (CDN): 21
  - Congo (CNG): 6
  - Coremas (CRM): 13
  - Coxixola (CXX): 2
  - Cruz Do Espírito Santo (CES): 20
  - Cubati (CBT): 2
  - Cuité (CTE): 4
  - Cuité De Mamanguape (CDM): 10
  - Cuitegi (CIG): 11
  - Curral De Lima (CDC): 2
  - Curral Velho (CLV): 0
  - Damião (DMA): 1
  - Desterro (DET): 3
  - Diamante (DIT): 4
  - Dona Inês (DIN): 3
  - Duas Estradas (DUE): 3
  - Emas (EMA): 4
  - Esperança (ESP): 17
  - Fagundes (FUD): 5
  - Frei Martinho (FMO): 0
  - Gado Bravo (GBV): 2
  - Guarabira (GRB): 78
  - Gurinhém (GRM): 9
  - Gurjão (GJÁ): 2
  - Ibiara (IBI): 2
  - Igaracy (IGY): 3
  - Imaculada (IMC): 5
  - Ingá (ING): 21
  - Itabaiana (ITB): 34
  - Itaporanga (ITG): 18
  - Itaporocica (ITR): 12
  - Itatuba (TIB): 5
  - Jacarajú (JCR): 11
  - Jericó (JRC): 4
  - João Pessoa (JPA): 1203
  - Joca Claudino (JCD): 0
  - Juarez Távora (JTR): 6
  - Juazeirinho (JZN): 3
  - Junco Do Seridó (JDS): 5
  - Jurupiranga (JPG): 15
  - Juru (JUR): 4
  - Lagoa (LGO): 1
  - Lagoa De Dentro (LDD): 4
  - Lagoa Seca (GS): 21
  - Lauro (LAT): 0
  - Livramento (LIVR): 0
  - Logradouro (LGR): 7
  - Lucena (LUC): 9
  - Mãe D'água (MDA): 3
  - Malta (MAT): 5
  - Mamanguape (MGP): 44
  - Manaíra (MAI): 2
  - Marcação (MAC): 4
  - Mari (MAR): 23
  - Marizópolis (MZP): 5
  - Massaranduba (MSS): 9
  - Mataraca (MTR): 8
  - Matinhos (MTH): 3
  - Mato Grosso (MTG): 1
  - Maturéia (MTE): 2
  - Mogéio (MGR): 8
  - Montadas (MTD): 2
  - Monte Horebe (MTE): 0
  - Monteiro (MON): 14
  - Mulungu (MUG): 10
  - Muriqui (MUR): 2
  - Nazareno (NAZ): 2
  - Nova Floresta (NFT): 7
  - Nova Olinda (NOL): 3
  - Nova Palmeira (NPL): 0
  - Olho D'água (ODA): 3
  - Olivados (OLD): 3
  - Ouro Velho (OUV): 0
  - Parari (PAT): 0
  - Passagem (PSS): 0
  - Patos (PAT): 117
  - Paulista (PUL): 3
  - Pedra Branca (PBA): 1
  - Pedra Lavrada (PLA): 1
  - Pedras De Fogo (PDF): 38
  - Pedro Régis (POR): 5
  - Piancó (PNC): 10
  - Picuí (PCI): 6
  - Pilar (PIL): 17
  - Pilões (POL): 3
  - Pilõeszinhos (PLZ): 4
  - Pirpirituba (PPT): 6
  - Pitimbu (PIT): 10
  - Pocinhos (PCH): 6
  - Poço Dantas (PDT): 2
  - Poço De José De Moura (PJM): 0
  - Pombal (PBL): 23
  - Prata (PRT): 2
  - Princesa Isabel (PRI): 15
  - Puxinanã (PUN): 3
  - Queimadas (QMD): 28
  - Quixada (QXB): 2
  - Remígio (RMG): 10
  - Riachão (RAC): 2
  - Riachão Do Bacamarte (RDB): 0
  - Riachão Do Poço (RDP): 3
  - Riacho De Santo Antônio (RSA): 0
  - Riacho Dos Cavalos (RDC): 4
  - Rio Tinto (RTO): 30
  - Salgadinho (SGD): 0
  - Salgado De São Félix (SDF): 8
  - Santa Cecília (ACE): 1
  - Santa Cruz (STC): 2
  - Santa Helena (STH): 1
  - Santa Inês (STI): 1
  - Santa Luzia (ATL): 11
  - Santa Rita (STR): 180
  - Santa Teresinha (STT): 3
  - Santana De Mangueira (STM): 3
  - Santana Dos Garrotes (STG): 3
  - Santo André (ATA): 0
  - São Benito (SAB): 1
  - São Bento (SBT): 42
  - São Domingos (SDG): 0
  - São Domingos Do Cariri (SDC): 3
  - São Francisco (SFC): 2
  - São João Do Cariri (SJC): 1
  - São João Do Rio Do Peixe (SJR): 8
  - São João Do Tigre (SJT): 1
  - São José Da Lagoa Tapada (SJT): 2
  - São José De Caiana (SJC): 3
  - São José De Espinharas (SJE): 2
  - São José De Piranhas (SJP): 17
  - São José De Princesa (SJP): 1
  - São José Do Bonfim (SJB): 4
  - São José Do Brejo Do Cruz (SJB): 0
  - São José Do Sabugi (SJS): 1
  - São José Dos Cordeiros (SJC): 0
  - São José Dos Ramos (SJR): 3
  - São Mamede (SMM): 6
  - São Miguel De Taipu (SMT): 6
  - São Sebastião De Lagoa De Roça (SSR): 6
  - São Sebastião Do Umbuzeiro (SSU): 2
  - São Vicente Do Seridó (SVS): 1
  - Sapé (SAP): 63
  - Serra Branca (SEB): 11
  - Serra Da Raiz (SDR): 1
  - Serra Grande (SRG): 1
  - Serra Redonda (SER): 5
  - Serraria (SRR): 3
  - Sertãozinho (STZ): 3
  - Sobrado (SBD): 5
  - Solânea (SLN): 10
  - Soledade (SOL): 1
  - Sossêgo (SOS): 1
  - Sousa (SOU): 64
  - Sumé (SMÉ): 6
  - Tacima (TCM): 4
  - Taperóá (TPA): 5
  - Tavares (TAV): 2
  - Teixeira (TXE): 9
  - Tenório (TNR): 1
  - Triunfo (TRI): 5
  - Uiraúna (URI): 14
  - Umbuzeiro (UMB): 4
  - Várzea (VZA): 1
  - Vieirópolis (VPL): 2
  - Vista Serrana (VSR): 3
  - Zabelê (ZBL): 0


C E A R Á




**LEGENDA**

Óbitos confirmados  
 Casos Confirmados  
 Rodovias

	0		140 - 304
	14 - 75		305 - 617
	76 - 139		618 - 42.963

  
 Universidade Federal da Paraíba



Fonte de dados: Casos confirmados e óbitos por COVID-19 obtidos do boletim da Secretaria de Estado da Saúde (SES) da Paraíba, atualizado no dia 06/01/2021; Base municipal do IBGE (2017).  
 Projeção: Policônica  
 Datum: SIRGAS 2000  
 Elaboração: Arthur Ribeiro L. dos Santos.

  
 Laboratório de Estudos em Gestão de Água e Território - LEGAT/DGEOC (www.ufpb.br/legat)

